

Условные обозначения:










-  - пешеходный переход
-  - остановочный пункт
-  - знак «Ограничение максимальной скорости»
-  - мост, путепровод
-  - знак «Дети»
-  - знак «Уступите дорогу»
-  - знак «Опасный поворот»
-  - знак «Опасные повороты»
-  - знак «Искусственная неровность»

Схема движения школьного маршрута разработана в соответствии с актом обследования дорожных условий городской межведомственной комиссии по обследованию автомобильных дорог общего пользования с регулярным автобусным сообщением от 05.08.2014 №32

Направление движения школьного автобуса:

Школа №46 – ул. Планетарная – а/д Тюмень - Салаирка – а/д Подъезд к с/т «Иволга», «Автоприбор-1» - конечный остановочный пункт «с/о Автомобилист» - а/д Тюмень - Салаирка – а/д Обход г. Тюмени - ул. Омутинская – ул. Семёна Шахлина - конечный остановочный пункт «ДК Орфей» (бывший конечный остановочный пункт «п. Березняковский»)

Схема Школьного маршрута «Школа №46 – с/о Автомобилист – ДК Орфей»

